

Шифр

10	-	5																
----	---	---	--	--	--	--	--	--	--	--	--	--	--	--	--	--	--	--

**Всероссийская олимпиада школьников по географии  
школьный этап 2022-2023 учебный год  
10 класс**

**ЛИСТ ОТВЕТОВ**

Участник олимпиады	
<b>Фамилия</b>	<i>Ахмедов</i>
<b>Имя</b>	<i>Илья</i>
<b>Отчество</b>	<i>Русланович</i>

**Баллы**

№ задания	1	2	3	4	Тесты
<b>Количество баллов</b>	<i>6</i>	<i>3</i>	<i>8</i>	<i>4</i>	<i>10,5</i>
<b>Подпись члена жюри</b>					
<b>Сумма баллов и подпись председателя</b>					

Шифр

10	-	5																	
----	---	---	--	--	--	--	--	--	--	--	--	--	--	--	--	--	--	--	--

**Всероссийская олимпиада школьников по географии  
школьный этап 2022-2023 учебный год**

**10 класс**

**Бланк ответов учащегося для заданий тестового тура**

№ вопроса	Правильный ответ (элементы ответа)
1.	A) <i>конт</i> B) <i>вулканы</i> B) <i>ледники</i> Г) <i>плато</i> Д) <i>горы</i> <span style="float: right;">1,5</span>
2.	3 2 4 1 <span style="float: right;">2</span>
3.	A B <span style="float: right;">+</span>
4.	B <span style="float: right;">-</span>
5.	Г <span style="float: right;">+</span>
6.	A <span style="float: right;">-</span>
7.	B <span style="float: right;">-</span>
8.	B <span style="float: right;">-</span>
9.	B <span style="float: right;">-</span>
10.	B <span style="float: right;">+</span>
11.	B <span style="float: right;">-</span>
12.	A <span style="float: right;">-</span>
13.	B <span style="float: right;">-</span>
14.	B <span style="float: right;">-</span>
15.	A <span style="float: right;">+</span>
16.	B <span style="float: right;">+</span>
17.	B <span style="float: right;">-</span>
18.	Г <span style="float: right;">+</span>
19.	A <span style="float: right;">+</span>
20.	A B D B Г

10,5

Шифр

10	-	5																	
----	---	---	--	--	--	--	--	--	--	--	--	--	--	--	--	--	--	--	--

## Теоретический тур

## Задание № 1. «Родина футбольных клубов»

№	Ответ	
	Клуб	Город
1.	«Шинник»	Ярославль 1
2.	«Арсенал»	Пермь 1
3	«Нефтехимик»	Нижневартовск —
4	«Уралмаш»	Екатеринбург 1
5	«Океан»	Набережные Челны —
6	«Металлург»	Магнитогорск 1
7	«Самотлор»	Нижнекамск —
8	«КамАЗ»	Нижнекамск —
9	«Енисей»	Кристаллск 1
10	«Алания»	Владикавказ 1

6

Шифр

10	-	5																	
----	---	---	--	--	--	--	--	--	--	--	--	--	--	--	--	--	--	--	--

**Задание № 2. «Историческая география»**

№		Ответ
1.	Запишите имя натуралиста, о котором говорится в Указе президента РФ?	Арсеньев
2.	Какую горную систему на территории Хабаровского края изучал путешественник?	Сихотэ-Алинь
3	В качестве кого совершил первые свои экспедиции по югу Дальнего Востока?	Федор Пискарев
4	Кто был кумиром путешественника, очерки которого были первыми настольными книгами об Уссурийском крае?	Пуртевалльский
5	Чтобы сохранить муку в тайге от сырости нужно мешок с мукой ....	





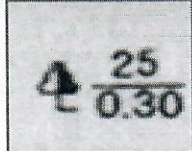


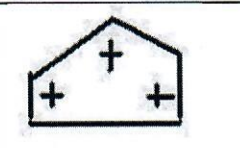


35



Шифр

10	-	5																	
----	---	---	--	--	--	--	--	--	--	--	--	--	--	--	--	--	--	--	--

Задание № 3. «Топографическое»

Условный знак на топографической карте	Название условного знака (цифровые обозначения)	Номер объекта на Рисунке (если обозначен)
	деревья (лес) (широколиств.)	0,5
	желез. дорога	0,5
	кустарники	—
	Церковь	2 1
	дерево беріза	1 1
	4.5 - расстояние между берегами Река 1.88 - глубина	4 2
	луг	3 1
		
	Мост 40-6 6 - ширина 10 -	5 2
	деревья (широколиств.)	—

8

Шифр

10	-	5																
----	---	---	--	--	--	--	--	--	--	--	--	--	--	--	--	--	--	--

Задание № 4. «Путешествие по Транссибу»

№	Город	Реки	Природная зона	Субъект РФ	Экономический район
1.	Белогорск			Белгородская обл.	Центральный
2.	Кропоткин			Кропоткинская обл.	Центральный
3.	Пермь		Степь	Пермская обл.	Уральский
4.	Новосибирск		Тайга <del>Шугрома</del>	респ.	Западно-сибирский
5.	Улан-Удэ		Лесостепь <del>Шугрома</del>	Бурятия респ.	Восточно-сибирский
6.	Хабаровск	Амур	Тайга	Хабаровский край	Дальневосточный